



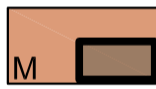







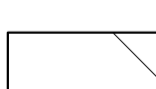


AANDUIDINGEN

-  ONDERGROND MET BESTAANDE BEBOUWING
-  PLANGRENS
-  BESTEMMINGSGRENS
-  BOUWGRENS
-  CATEGORIEGRENS
-  MAXIMALE GOOT- EN BOUWHOOGTE
-  MAXIMAAL AANTAL NIEUW TE BOUWEN WONINGEN
-  ONTSLUITINGSSTRUCTUUR
-  GRENS WIJZIGINGSBEVOEDHEID ALS BEDOELD IN ARTIKEL 21
-  MOLENZONE
-  RIJKSMONUMENT

BESTEMMINGEN

- ART.3  **B** BEDRIJF
- ART.4  **B-N** BEDRIJF - NUTSDOELEINDEN
- ART.5  **GD-M** GEMENGD - MOLENBEDRIJF
- ART.6  **G** GROEN
- ART.7  **M** MAATSCHAPPELIJK  
(h) = horeca
- ART.8  **T** TUIN
- ART.9  **T-G** TUIN-GAARDE
- ART.10  **V** VERKEER
- ART.11  **WA** WATER
- ART.12  **W** WONEN  
(v) = vrijstaande woningen (ha) = halfvrijstaande woningen  
(vh) = vrijstaande of halfvrijstaande woningen
- ART.13  **W-U** WONEN - UIT TE WERKEN
- ART.14  **\*** KARAKTERISTIEK GEBOUW (DUBBELBESTEMMING)
- ART.15  **⊕** MOLENBESCHERMINGSZONE (DUBBELBESTEMMING)



**SONSBEEK ADVISEURS BV**  
 RUIMTELIJKE ORDENING - STEDEBOUW - LANDSCHAP - ARCHITECTUUR - MILIEU  
 BURGEMEESTERSPLEIN 2, 6843 DM ARNHEM FAX 026-3513781 TEL. 026-4456255

GEMEENTE AALTEN  
 BESTEMMINGSPLAN LINTELO 2008

file _21900	d.d. 03-07-07	form. 82x50.5	schaal 1:1000
plot	wijz. 25-02-08	get. SK	teknr. 21900 - 59

PLANKAART