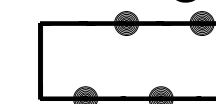








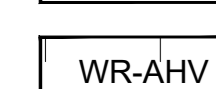
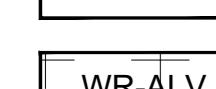
Plangebied

 Landelijk gebied 2015, herstelbesluit 2018


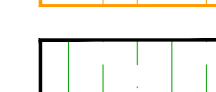

Enkelbestemmingen

-  A Agrarisch
-  AW Agrarisch met waarden
-  B Bedrijf
-  BO Bos
-  V Verkeer

Dubbelbestemmingen

-  WR-AGV Waarde - Archeologie gematigde verwachting
-  WR-AHV Waarde - Archeologie hoge verwachting
-  WR-ALV Waarde - Archeologie lage verwachting

Gebiedsaanduidingen

-  geluidzone - industrie
-  milieuzone - grondwaterbeschermingsgebied
-  overige zone - cultuurhistorisch ensemble
-  go-go2 overige zone - groene ontwikkelingszone

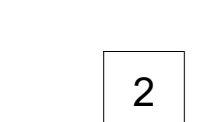
Functieaanduidingen

-  (bm) bonteelt
-  (gs) erfafscheiding
-  (gt) glastuinbouw
-  (hs) houtsingel
-  (oph) openheid
-  (p) parkeerterrein
-  (sa-atg) specifieke vorm van agrarisch - akker- en tuinbouw en groenteteelt
-  (sa-wb1) specifieke vorm van agrarisch - wisselteelt boomteelt 1
-  (saw-ho) specifieke vorm van agrarisch met waarden - hoogteverschillen
-  (swa-kwrt) specifieke vorm van water - koppeling waterretentie

Bouwvlakken

 bouwvlak

Maatvoeringen

 2 maximum aantal wooneenheden

